





## Connaissance du risque et information préventive :



Communes soumises à un risque Inondation :

En Lozère : (Source : DDE 48)	En Aveyron : (Source : Base de données CORINTE du MEDD)
 Risque fort à très fort	 Avec enjeu humain
 Risque faible à modéré	 Sans enjeu humain

Cartographie Informatrice des Zones Inondables :



Voir annotations (bas de carte) par département - région

Avancement des Dossiers Communaux Synthétiques (DCS) :

-  DCS notifié au Maire
-  DCS envisagé ou en cours d'élaboration





## Surveillance et annonce des crues :

Stations de mesure :

-  Station de mesure des débits / hauteurs d'eau
-  Pluviomètre

## Réglementation de l'occupation des zones Inondables :

Etablissement de Plans de Prévention par commune (PPRI) :

-  PPRI approuvé (procédure aboutie)
-  PPRI prescrit (procédure en cours)
-  PPRI programmé (procédure à engager de façon prioritaire)
-  PPRI programmé (non prioritaire)

## Planche n° 9 : Légendes et Diagnostic

### Connaissance du Risque :

**36 communes exposées au Risque Inondation**

*par le Lot, la Colagne ou le Bramont*

dont 25 communes à risque fort ou enjeu humain

+ 17 communes sous le Risque de Rupture de barrage

**Cartographie Informatrice des Zones Inondables**

Fin 2005 : réalisée pour les principaux cours d'eau du bassin

**9 Dossiers Communaux Synthétiques notifiés**

### Surveillance et annonce des crues :

**Couverture partielle** des zones à risque par le **système officiel**  
(sous-bassin Colagne non intégré)

**Insuffisances** révélées lors de la **crue de 2003**

(délai d'information et difficultés d'interprétation conduisant à la mise en place de circuits d'information non formalisés)

### Réglementation de l'occupation des zones inondables :

**14 PPRI approuvés** (10 en Lozère - 4 en Aveyron)

**9 PPRI prescrits**

**13 PPRI programmés** (en Lozère) + 5 à engager (en Aveyron)

= à terme, couverture totale des zones à risque

**Etude complémentaire sur la Gestion et la Prévention des Inondations sollicitée par la CLE Lot Amont le 31 mai 2005**

**Objectifs : affiner la connaissance des risques et de leur gestion pour élaborer un projet de prévention à l'échelle du bassin**