





Planche n° 4 : Légendes et Diagnostic

Statut juridique

Tous les cours d'eau du Lot Amont sont **non domaniaux**
= domaine privé
+ droit d'usage et **devoir d'entretien** pour les propriétaires riverains




Catégories piscicoles

-  1ère catégorie (Salmonidés dominants)
-  2ème catégorie (Cyprinidés dominants)

Rivière Lot : 1ère catégorie jusqu'à St-Laurent-d'Olt
2ème catégorie sur le parcours aveyronnais
Tous les affluents : 1ère catégorie
= Dominante Salmonicole (espèce repère : **Truite Fario**)
sur la **majorité du réseau**

Classement en "Rivières à migrateurs"


Article L 432.6 du Code de l'Environnement :
Classement par Décret : obligation de mettre en place sur les ouvrages des **dispositifs** assurant la **circulation des poissons**, dans les 5 ans suivant la publication (par Arrêté) de la liste d'espèces migratrices

-  Cours d'eau classé (sans liste d'espèces)
-  Cours d'eau classé avec liste d'espèces migratrices
-  Liste d'espèces migratrices (TRF = Truite Fario)

Classement du Lot lozérien à partir de Chadenet pour la **Truite Fario**
Classement sans effet (pas de liste d'espèce)
sur les parties amont et aval du Lot
et le bassin de la Colagne

Procédures de réservation




Loi du 16 oct. 1919 (art. 2) :
pas d'autorisation ou de concession pour nouvelle entreprise hydraulique
pas de modification de hauteur de barrage pour l'existant

-  Cours d'eau réservé

Disparité de réservation à l'échelle du **bassin** :
En Lozère : aucun cours d'eau réservé
En Aveyron : tous les affluents sont réservés

Découpage en Masses d'Eau (ME) principales

Masse d'eau (de rivière) :
portion de cours d'eau issue d'un découpage élémentaire
et constituant l'**unité d'évaluation** pour la Directive Cadre Eau

-  Code masse d'eau
-  Limite de masse d'eau
-  Masse d'eau fortement modifiée

! A réactualiser en 2006

13 masses d'eau principales (Lot : 6 - Colagne : 3 - Autres affluents : 4)
dont 4 fortement modifiées
(retenues de Charpal, Castelnau et Golin hac + Lot entre Castelnau et Golin hac)