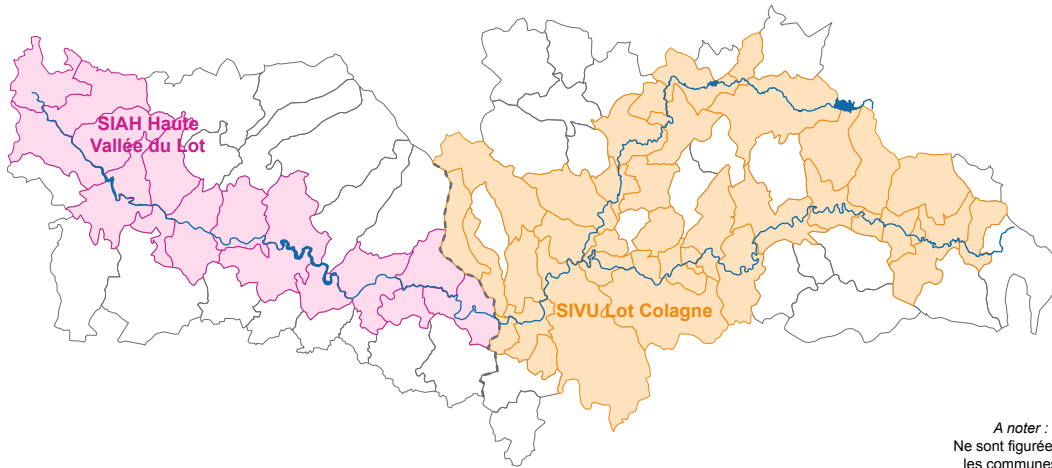


Gestion de l'eau et Structures intercommunales

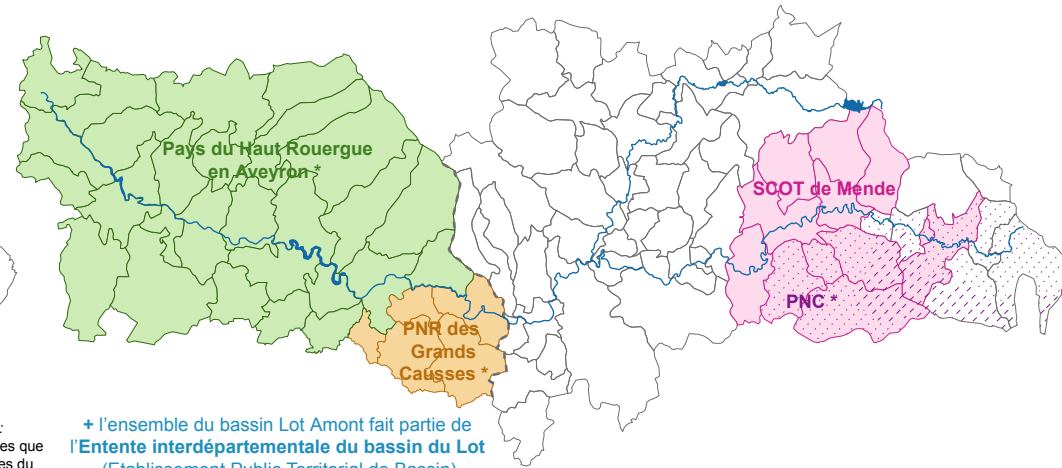
SAGE
Lot Amont
Janvier 2006

Planche n° 3

Gestion et Aménagement des rivières
Portage du SAGE Lot Amont



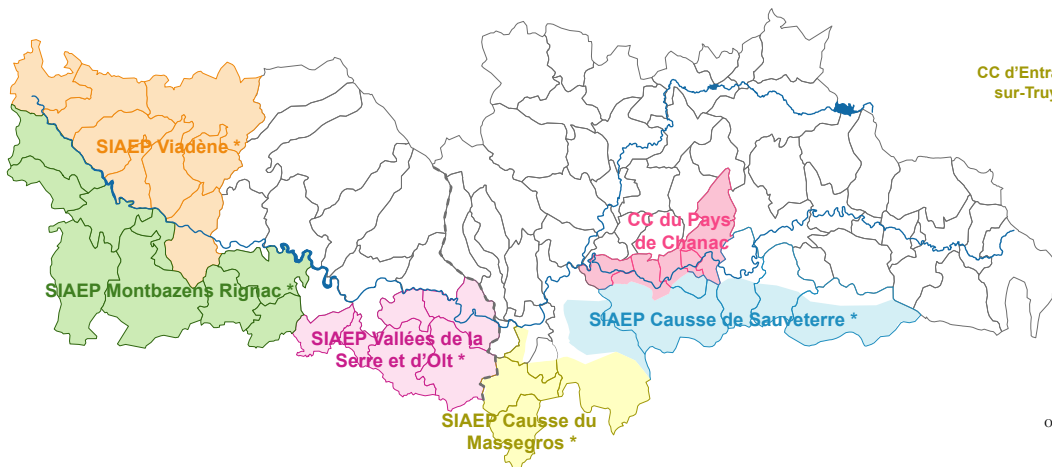
Aménagement et développement du territoire



A noter :
Ne sont figurées que les communes du périmètre du SAGE.
Le territoire de certaines structures (signalées par un astérisque *) n'est donc pas représenté en totalité.

+ l'ensemble du bassin Lot Amont fait partie de l'Entente interdépartementale du bassin du Lot (Etablissement Public Territorial de Bassin)

Alimentation en Eau Potable (A.E.P.)



Assainissement collectif et/ou non collectif

